

GUVERNUL REPUBLICII MOLDOVA

HOTĂRÎREA nr.469

din 11 iunie 1994

or. Chişinău

Despre aprobarea suprafeţelor fondurilor
funciare de stat şi fondurilor de priva-
tizare în hotarele comunelor.

În temeiul propunerilor organelor autoadministrării locale,
coordonate cu Ministerul Agriculturii şi Alimentaţiei, Guvernul
Republicii Moldova HOTĂRĂŞTE:

1. Se aprobă suprafeţele fondurilor funciare de stat şi fon-
durilor de privatizare în hotarele comunelor (anexele 1-41).

2. În baza fondurilor funciare aprobate prin prezenta hotărâre,
organele autoadministrării locale vor întreprinde pînă la 1 noiembrie
1994, conform legislaţiei funciare în vigoare, acţiuni pentru
autentificarea drepturilor deţinătorilor de terenuri la cotele
de teren echivalente şi la loturile de pămînt de pe lîngă casă.

3. Se stabileşte că:

-drepturile gospodăriilor ţărăneşti asupra pămîntului se auten-
tifică în temeiul proiectelor respective de organizare a teritoriului,
elaborate de institutul de proiectări în domeniul Organizării
Teritoriului pe bază de contract cu organele autoadministrării
locale;

-pînă la solicitarea lor după destinaţie, terenurile fondului
funciar de stat rezervate pentru dezvoltarea în perspectivă a
localităţilor pot fi re-artizate de către organele autoadministrării
locale provizoriu (în arendă) familiilor cu mulţi copii, refugia-
ţilor, persoanelor rămase fără lucru, altor familii nevoiaşe,
întreprinderilor agricole locale.

prim-ministru al
Republicii Moldova

Andrei Sangheli

cu privire la predarea-preluarea terenurilor

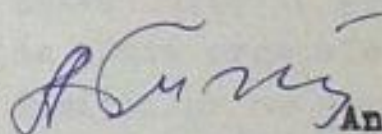
27 ianuarie 1995

Municipiul Chişinău

Noi, subsemnații, președintele comisiei municipiului Chişinău prim-viceprimar Anatol Țurcan, inginerul șef cadastral al municipiului Chişinău dl Anatol Rău și inginerul șef cadastral al raionului Criuleni Mihai Redu în conformitate cu Legea privind organizarea administrativ - teritorială a Republicii Moldova și Hotărârii Parlamentului Republicii Moldova nr.307-XIII din 07.12.1994 " Pentru punerea în aplicare a Legii privind organizarea administrativ - teritorială a Republicii Moldova" am înfăptuit predarea - preluarea terenurilor comunei Colonița raionul Criuleni cu suprafața totală de 2643,60 ha, din componența terenurilor raionului Criuleni în supunere administrativ teritorială municipiului Chişinău.

Planul și fișa cadastrală centralizatoare se anexează

Președintele comisiei municipiului
Chişinău, prim-viceprimar



Anatol Țurcan

Inginerul - șef cadastral
al municipiului Chişinău



Anatol Rău

Inginerul - șef cadastral
al raionului Criuleni



Mihai Redu

Primarul comunei
Colonița



Tudor Abadii

13.01.95 FISA CADASTRALA CENTRALIZATORIE LA 1 IANUARIE 1995 (in hectare)
Comuna: cod - 1307, Colonita, raionul Criuleni

Categoriile si detinatorii terenuri	Nr. terenurilor	Suprafata totala	Suprafata intravilan	Suprafata arabila	inclusiv		
					gradini	rasadni	
A	B	1	2	3	4	5	6
I. TERENURI CU DESTINATIE AGRICOLA	1	33	1461.18	0.58	894.89	-	-
1. Asociatia gospodarii taranesti Colonita	2	1	1383.03	0.58	842.25	-	-
3. Intovarasirea pomicola "Codru"	3	1	2.12	-	1.00	-	-
4. Intovarasirea pomicola "Berezchi"	4	1	3.05	-	1.50	-	-
5. Gospodarii taranesti	5	29	46.99	-	28.56	-	-
29. Terenuri ale SIM	6	1	23.99	-	21.58	-	-
II. TERENURI LOCALITATILOR	7	1061	318.59	348.99	250.13	-	-
2. Loturi de pe langa casa	8	1060	297.13	297.13	250.13	-	-
6. Priza de apa	9	-	0.57	0.57	-	-	-
7. Retez drumuri-strazi	10	-	40.00	40.00	-	-	-
12. Cladirea administrativa a primariei	11	-	0.25	0.25	-	-	-
13. Asociatia de consum rurala Budesti	12	1	0.05	0.05	-	-	-
14. Magazinul de carti	13	-	0.04	0.04	-	-	-
15. Combinat de deservire sociala (CdDS)	14	-	0.05	0.05	-	-	-
16. Bradinita de copii	15	-	0.54	0.54	-	-	-
17. Scoala	16	-	4.80	4.80	-	-	-
18. Punctul medical	17	-	0.55	0.55	-	-	-
19. Biserica	18	-	0.31	0.31	-	-	-
20. Dioxidul	19	-	1.11	1.11	-	-	-
24. Casa de cultura	20	-	0.06	0.06	-	-	-
25. Dantina	21	-	0.03	0.03	-	-	-
27. Sala sportiva	22	-	0.06	0.06	-	-	-
28. Alte terenuri in raza satului	23	-	2.00	2.00	-	-	-
30. Terenuri de uz comun	24	-	1.42	1.42	-	-	-
III. TERENURI DESTINATE INDUSTRIEI SI CU ALTA	25	1	35.11	4.55	-	-	-
B. Conducta de gaz	26	-	4.55	4.55	-	-	-
10. Asoc. de productie "Rotodrua" Chisinau	27	1	19.99	-	-	-	-
11. Plotselinas	28	-	10.17	-	-	-	-
IV. TERENURI ALE FONDULUI SILVIC	29	1	332.39	-	15.08	-	-
9. Gospodaria silvica Chisinau	30	1	332.39	-	15.08	-	-
VII. TERENURI ALE FONDULUI DE RESERVA	31	-	465.93	82.81	55.03	-	-
21. Terenuri de uz comun	32	-	347.39	-	-	-	-
22. Terenuri dest. dezvolt. sociale a localit.	33	-	82.81	82.81	55.03	-	-
23. Alte terenuri	34	-	35.73	-	-	-	-
TOTAL TERENURI	35	1096	2543.60	437.33	1214.13	-	-

13.05.95

Cenzuar cad - 1907, Colonița, raionul Oriental

Formular nr. 1-faza (prelungire)

Măsurători : Total efec. loc.		: incluzi		: Strazi		: Cămin		: Teras		: Alte		
: fara		: fara		: fara		: fara		: fara		: fara		
: fara		: fara		: fara		: fara		: fara		: fara		
1	2	3	4	5	6	7	8	9	10	11	12	
1	2	3	4	5	6	7	8	9	10	11	12	
1	1002,27	-	7,07	0,50	0,47	-	0,04	-	42,71	-	42,03	-
2	122,41	-	7,07	0,50	0,47	-	0,04	-	91,42	-	88,04	-
3	2,00	-	-	-	-	-	-	-	0,12	-	-	-
4	0,20	-	-	-	-	-	-	-	0,50	-	0,05	-
5	15,71	-	-	-	-	-	-	-	1,06	-	-	-
6	17,20	-	-	-	-	-	-	-	0,61	-	-	-
7	202,23	-	0,06	-	0,06	-	1,63	0,98	0,36	40,00	13,29	-
8	202,11	-	-	-	-	-	-	-	-	-	14,00	-
9	-	-	-	-	-	-	0,57	-	-	-	-	-
10	-	-	-	-	-	-	-	-	-	40,00	-	-
11	-	-	-	-	-	-	-	-	-	-	0,25	-
12	-	-	-	-	-	-	-	-	-	-	0,06	-
13	-	-	-	-	-	-	-	-	-	-	0,04	-
14	-	-	-	-	-	-	-	-	-	-	0,06	-
15	-	-	-	-	-	-	-	-	-	-	0,54	-
16	2,50	-	-	-	-	-	-	-	-	-	2,25	-
17	-	-	-	-	-	-	-	-	-	-	0,25	-
18	-	-	0,05	-	0,05	-	-	-	-	-	0,25	-
19	-	-	-	-	-	-	-	-	-	-	1,11	-
20	-	-	-	-	-	-	-	-	-	-	0,05	-
21	-	-	-	-	-	-	-	-	-	-	0,03	-
22	-	-	-	-	-	-	-	-	-	-	0,06	-
23	-	-	-	-	-	-	1,06	0,98	0,36	-	-	2,00
24	-	-	-	-	-	-	-	-	10,29	-	10,17	-
25	-	-	-	-	-	-	-	-	10,29	-	-	4,9
26	-	-	-	-	-	-	-	-	-	-	10,17	-
27	17,30	-	3,95	-	-	-	-	-	4,50	-	0,30	-
28	15,05	-	3,95	-	-	-	-	-	4,50	-	0,30	2,74
29	258,7	-	8,66	-	2,31	13,73	12,75	3,45	-	0,15	1,57	2,74
30	257,65	-	8,66	-	-	13,73	12,75	3,45	-	0,15	-	14,15
31	81,14	-	-	-	-	-	-	1,67	-	-	-	0,25
32	-	-	17,15	-	-	2,31	-	0,79	-	-	-	-
33	2087,95	-	32,20	2,28	16,23	2,31	15,40	15,73	63,31	40,00	78,01	1,57
34	2087,95	-	-	-	-	-	-	-	-	-	-	14,15
35	-	-	-	-	-	-	-	-	-	-	-	23,74



Ingenierul de cadastru al r. Oriental

Inq. șef cadastral al mun. Chișinău

[Signature]

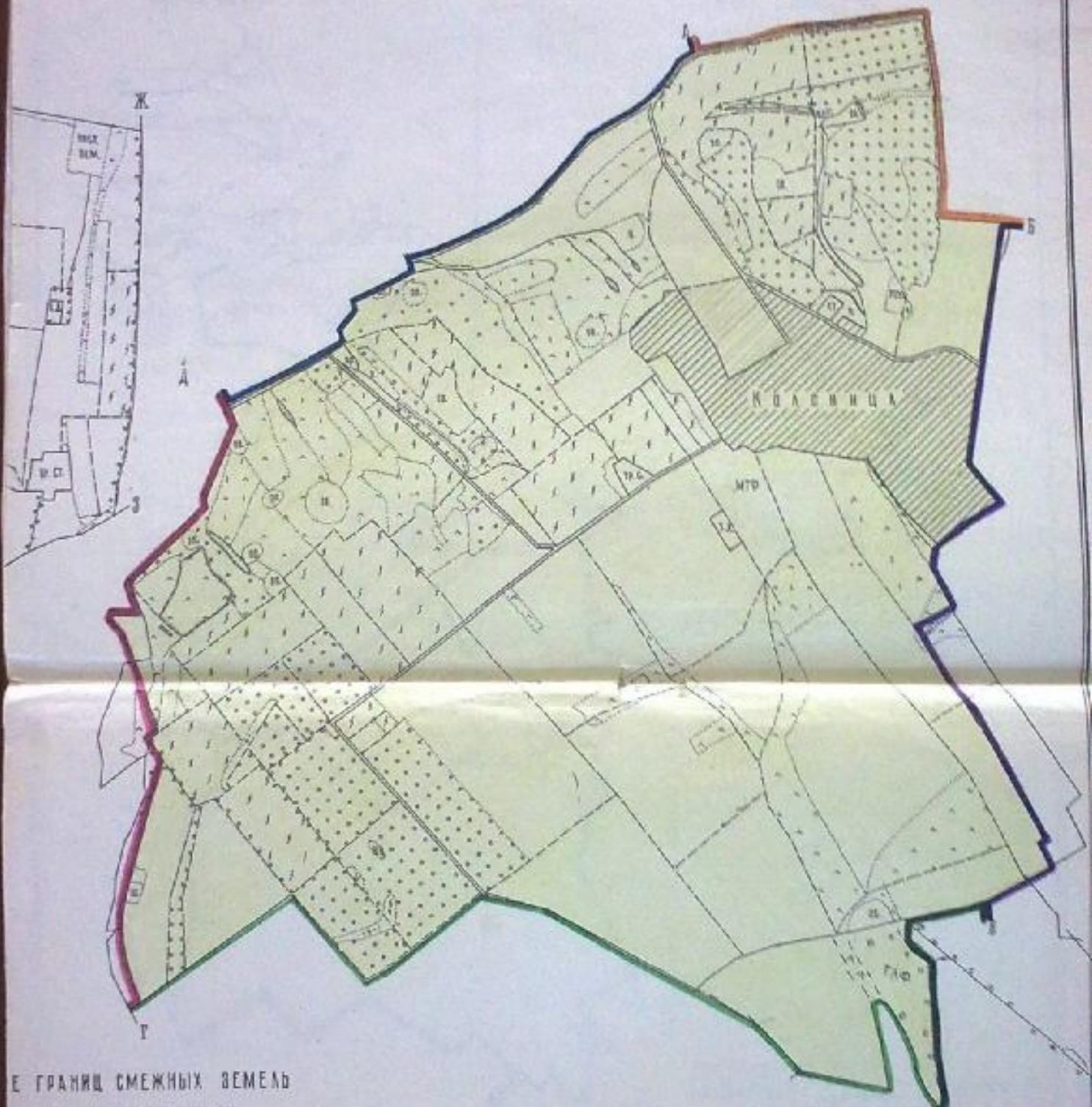
Mihai Rodu

Anatol Rau

ПЛАН

ANEXA
la actul de predare - preluare
din 27 Ianuarie 1993

VI ЗЕМЛЕПОЛЬЗОВАНИЯ ОПХ МНС с. КОЛОНИЦА КРИУЛЯНСКОГО РАЙОНА МССР



Е ГРАНИЦ СМЕЖНЫХ ЗЕМЕЛЬ

- КАДАСТРА „МОЛДОКА СОХАНИСТО“
- КАДАСТРА „Г-Е МАУ“
- СОХОСТА „ДАР“
- ТЕРЕДА ВЪИМНЕНА
- СОХОСТА „ДАМНА ДУС“
- СОХОСТА - ЧИМАКЦА „ГРАТИУЛИТИ“
- СОХОСТА „ДАМНА ДУС“
- ТЕРЕДА КЪЛЧЕНДА

Președintele comisiei municipiului Chișinău, prim viceprimar

Inginerul-sef cadastral al municipiului Chișinău

Inginerul-sef cadastral al raionului Criuleni
Primarul com. Coloniza

Anatol Tusean

Anatol Rău

Mihai Radu
Tudor Abadii

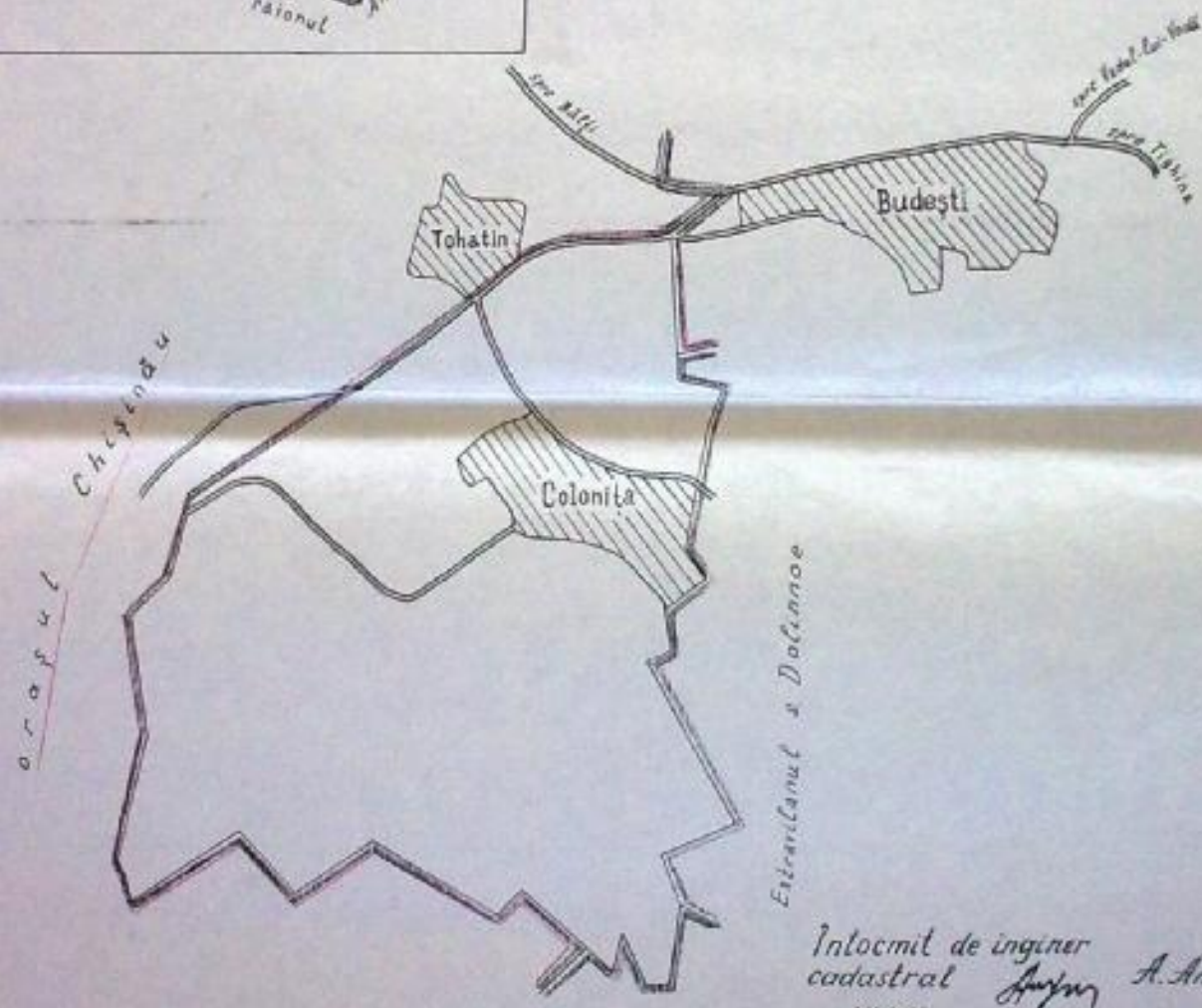
— МОЛДОВРОСЕМ —
1886 г.

1:25000

Amplasarea satului Colonita
 In raionul Criuleni
 (privire generala)



Planul moșiei satului Colonița,
 raionul Criuleni



Înlocmit de inginer
 cadastral *[Signature]* A. Andronic
 1.11.1936

raionul Anenii Noi